

Ibilbidea egiten baduzu, Arbizuk Aralarren - herriaren iparraldean - dituen lau bordetara hurbilduko gara: Sandindegikoa, Herriaren Borda, Artabakarkoa eta Mezeriaingoa.

Antzina, borda hauek udan berotik eta neguan hotzetik babesten zuten ganadua. Hala, udan itzal bila sartzen ziren behiak bertara, eta neguan, berriz, mendian geldituta ko zaldi-azienda.

Arbizuko Udalak enkantean jartzen zuen bordetan biltutako ongarria, herritarrek baratzetan erabiltzeko.

Gaur egun, borda horietako batzuk aterpe gisa erabiltzen dituzte mendizaleek eta basoan dabiltzanek. Bestalde, urtero, abuztu bukacran, erromeria ospatzen da Sandindegiko bordan.

Arbizuko Borden ibilbidera iristeko, polikiroldegi ondoan eta N-240m errepidearekin elkartzan den bidea hartuko dugu. Loinatzeko pistatik sartu eta iparralderantz joango gara; eta behin Arakil ibaia eta trenbidea zeharkaturik, iparrekialderantz jarraituko dugu Sandindegiko Bordara daraman pista jarraituz; Sandindegi baino 300m lehenago aurkituko dugun bidegurutzean hasten da ibilbidea.

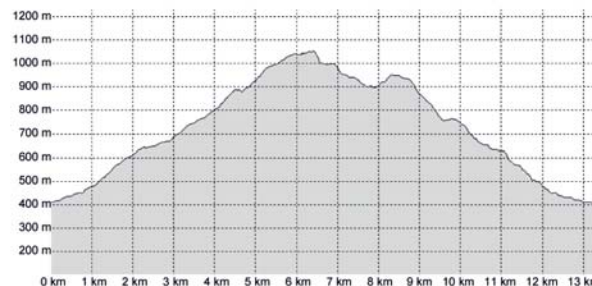
El itinerario nos acerca a las 4 bordas comunales que tiene Arbizu, hacia el norte, en el monte Aralar: las bordas de Sandindegi, Herriaren Borda, Artabakar y Mezeriain.

Estas bordas servían antiguamente para proteger los animales del calor en verano -se llenaban de vacas que se resguardaban en su sombra- y del frío del invierno para el ganado equino que se quedaba en el monte.

El Ayuntamiento de Arbizu subastaba el fiemo que se recogía de dichas Bordas para que los vecinos de la Villa lo utilizaran en las huertas.

En la actualidad se utiliza alguna de ellas como refugio o cobijo para paseantes y montañeros. Además, cada año a finales de Agosto, se celebra una romería popular con gran afluencia de vecinos en una de las más importantes, la de Sandindegi.

Al inicio del Sendero de las Bordas de Arbizu se accede desde el camino que enlaza con la carretera N-240 m a la altura del polideportivo. Tomando la pista de concentración parcelaria de Loinatz, dirección norte, y una vez cruzado el Río Arakil y las vías del tren, se continúa al noreste siguiendo la pista que lleva a la borda de Sandindegi; en el cruce de caminos situado unos 300m, antes de Sandindegi, empieza el sendero.



	Bidea hemendik Continuidad de sendero	Sahiesbidea Variante de sendero	Horabide aldaketa Cambio de dirección	Norabide okerra Dirección equivocada
SL Tokiko bidezidorrak Sendero local				
PR Luzera txikiko ibilbidea Sendero de pequeño recorrido				
GR Luzera handiko ibilbidea Sendero de gran recorrido				

ARBIZUKO UDALA Ayto. de Arbizu. T: 948460017
www.arbizu.info

Turismo Bulegoak/Oficinas de Turismo:
Kale Nagusia, 10. 31820 Etxarri-Aranatz. T: 608 17 51 90
E-mail: etxarri@sakanaturismo.com
Baratzeko Bidea. 31800 Altsasu/Alsasua. T: 608 17 51 90
E-mail: altsasu@sakanaturismo.com



PR®-NA 135

Borden Ibilbidea Sendero De Las Bordas



PR®-NA 135

ARBIZU

borden
ibilbidea

sendero
de las
bordas

Ibilbidearen luzera: 13,35 km
Distancia
Iraupena: 5:27h
Tiempo de recorrido
Desnibela: 600 m
Desnivel máximo
Ibilbidearen forma: zirkularra
Forma de la ruta: Circular

577000

578000

579000

580000

4758000

4757000

4756000

4755000



Borden Ibilbidea

Sendero de las Bordas

IKUSTEKOAK Puntos de interés:

- ITURBURUA Nacedero 
- ASKA Abrevadero 
- ZUHAI TZ Arbol singular 
- HAITZULO Cueva 
- ITURRIA Fuente 
- GANBELA Pesebre 
- SIATSA Humedal 
- MEGALITOA Megalito 
- BORDA Refugio 
- LEIZE Sima 

XENDAK Senderos:

- PR NA- 135 (BORDEN IBILBIDEA) 
- GR 20 (LIZARRUST UHARTE) 
- GR 20 / PR NA- 135 